
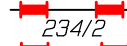




SEZNAM PS, SO :

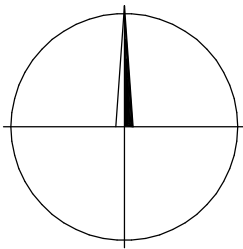
PS 06-28-01_Bystřice nad Pernštejnem, SZZ
PS 06-14-01_Bystřice nad Pernštejnem, MK
SO 06-16-01_Bystřice nad Pernštejnem, adaptace budovy SSZT
SO 06-06-01_Bystřice nad Pernštejnem, EDV
SO 06-06-02_Bystřice nad Pernštejnem, napájení NN
SO 06-06-03_Bystřice nad Pernštejnem, úprava rozvodů NN
SO 06-06-04_Bystřice nad Pernštejnem, úprava rozvodů NN ve správě SEE

LEGENDA:

-  Obvod stavby na hranici drážního pozemku
-  Obvod stavby na hranici mimodrážního pozemku
-  Obvod stavby na části mimodrážního pozemku
-  Bod na hranici obvodu stavby

KLAD MAPOVÝCH LISTŮ

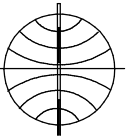
1	2
	3



				ČÍSLO SOUPRAVY:
REVIZE Č.	DATUM		ZMĚNA	



Vídenská 55, 639 00 Brno

Katastrální území	Vyhotovil	Kontroloval	
Vojetín u Rozsach, Bystřice nad Pernštejnem	V. Vyskočil, P. Putna	Ing. Svatopluk Stoklaska	
Investor:	Správa železnic, s.o., Dlážděná 1003/7, Nové Město, 1000 Praha 1		
Objednavatel:	Signal Projekt s.r.o., Vídenská 55, 639 00 Brno		
Název zakázky :			
Oprava zabezpečovacího zařízení v ŽST Bystřice nad Pernštejnem			
 GEOMETRA zeměměřická kancelář s.r.o. KYJOV , Masarykovo nám. 63 tel. 516 611 666 IČO - 253 287 27			
Geodetický podklad	Část:	Zakázka č.	352/2019
	e	Datum	5/2020
Obvod stavby - přehledná situace	Príloha:	Sour.systém	S-JTSK
	2.1	Výškový syst.	Bpv
		Měřítko	1 :1000